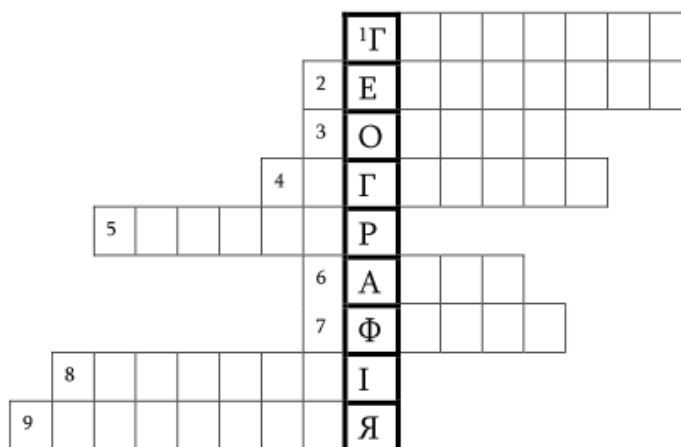


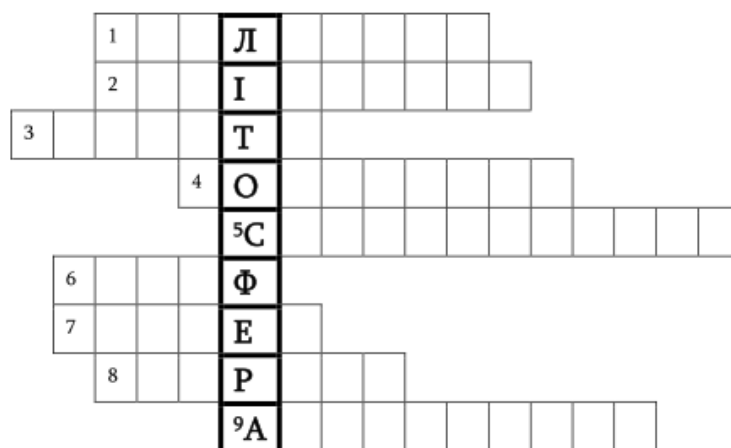
КРОСВОРДИ НА УРОКАХ ГЕОГРАФІЇ

Активна пізнавальна і практична діяльність учнів — одна з головних турбот учителя географії. Тому вчителі перебувають у постійному пошуку різних форм навчання, які б зробили урок цікавішим, підвищили інтерес учнів до вивчення предмета, активізували їхню діяльність та зняли напруження, особливо під час перевірки знань.

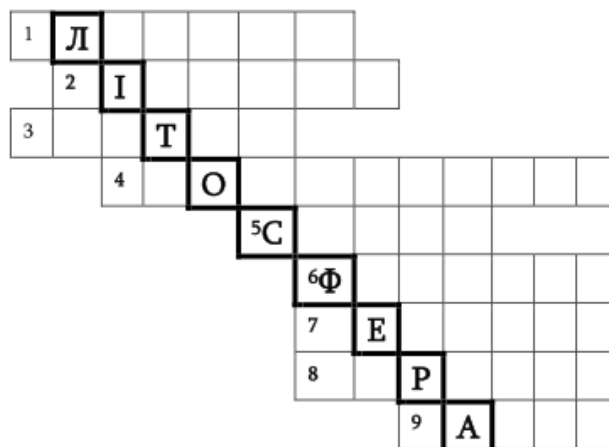
На багатьох своїх уроках пропоную учням розв'язування кросвордів. Цю роботу діти дуже люблять, виконують із задоволенням. Складаю нескладні кросворди, які потребують знання фактичного матеріалу підручника й уміння працювати з картою. Такі тематичні кросворди я розробила до всіх головних тем у 6—7 класах і використовую на різних етапах уроку.



1. Частина земної поверхні, яку ми бачимо навколо себе на рівному місці.
2. Лінії у вигляді півкіл, що проведені через полюси.
3. Прилад для орієнтування.
4. Перший мореплавець, який здійснив навколосвітню подорож у 1519—1522 рр.
5. Прилад для визначення відносної висоти точок місцевості.
6. Зменшене зображення земної поверхні.
7. Найжаркіший материк Землі.
8. Кола, що проведені на глобусі й карті паралельно до екватора.
9. Найсухіший материк Землі.



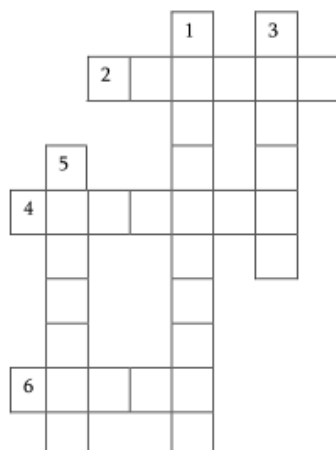
1. Гори, що відділяють Європу від Азії.
2. Височина в Україні.
3. Гори на заході України.
4. Височина, на якій ми живемо.
5. Гори, розміщені на найбільшому півос Європи.
6. Підводна частина материка, розміщена на бині не більш як 200 м.
7. Лійкоподібний отвір на вершині вулкану.
8. Найвища вершина світу.
9. Найбільша низовина світу.



1. Найвища вершина Кавказу.
2. Форма рельєфу.
3. Внутрішня частина Землі.
4. Найвища вершина світу.
5. Мінерал, який входить до складу граніту.
6. Вивітрювання під дією коливань темпе тури.
7. Гарячі джерела, що витікають чи б'ють із-Землі.
8. Гори на заході України.
9. Розплавлена кам'яна маса в надрах Землі.

Вчитель Голянич Н.І.

ЛІТОСФЕРА




1. Складчасті гори Америки.
2. Модель земної кулі.
3. Конусоподібна гора із заглибленням на вершині, через яке виливається вогняна рідка маса.
4. Велика ділянка суші з рівною чи горбистою поверхнею.
5. Найвищі гори світу.
6. Гори в Євразії.

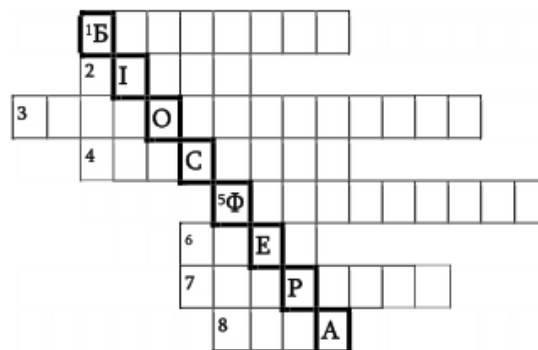


1. Тверді породи, які перетинають річище.
2. Найбільше озеро на Землі.
3. Раптове підвищення рівня води в річці.
4. Тваринні організми, що живуть у теплих морях, з решток яких утворюються острови.
5. Частина моря чи океану, яка глибоко заходить у суходіл.
6. Озеро, з якого не витікає жодна річка.
7. Найпотужніша тепла течія Атлантичного океану.
8. Найнижчий рівень води в річці.

9. Періодичне підвищення води в морі через притягання вод океану Місяцем і Сонцем.
10. Частина річкової долини, що затоплюється водою під час повені.

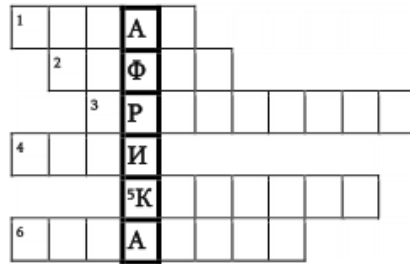


1. Різниця між найбільшим і найменшим значенням температури повітря.
2. Рух повітря в горизонтальному напрямку з місць високого тиску до місць низького тиску.
3. Прилад для вимірювання атмосферного тиску.
4. Вся волога, що випадає з атмосфери на Землю.
5. Вітер, який змінює напрям два рази на рік.
6. Прилад для визначення напрямку і сили вітру.
7. Професія людини, яка веде спостереження за станом атмосфери.
8. Вітер, що змінює напрям два рази на добу.
9. Стан нижнього шару атмосфери в даній місцевості в певний час.




1. Земна оболонка, у якій існує життя.
2. Основний чинник поширення рослинності на Землі.
3. «Санітари» планети, що руйнують органічні рештки.
4. Природна зона з розрідженою рослинністю.
5. Процес утворення зеленими рослинами органічних речовин з неорганічних за допомогою світлової енергії.
6. Природна зона з переважанням трав'янистої рослинності.
7. Зелений пігмент у листках рослин.
8. Найпоширеніший і найцінніший мінерал.

РЕЛЬЄФ АФРИКИ



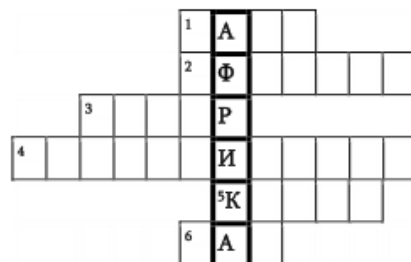
1. Гори на північному заході.
2. Мис, крайня східна точка Африки.
3. Гори на південному сході Африки.
4. Форма рельєфу.
5. Гори на півдні Африки.
6. Пустеля на півдні Африки.

КЛІМАТ АФРИКИ



1. Вітри, що панують над більшою територією материка.
2. Нагір'я на сході Африки.
3. Лінії, що з'єднують на карті місця з однаковою температурою.
4. Місто на півночі Африки, де зафіксована найвища температура.
5. Кліматичний пояс, представлений в однині.
6. Сильний вітер у пустелі Сахара.

ВОДИ

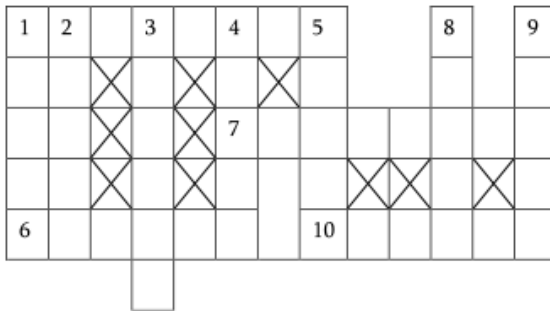


1. Сухі русла річок.
2. Країна, де бере початок річка Голубий Ніл.

Вчитель Голянич Н.І.


3. Третя за довжиною та площею басейну річка Африки.
4. Канал, що розділяє Африку з Азією.
5. Найбільш повноводна річка Африки.
6. Мілководне озеро, площа якого змінюється залежно від сезону.

ПРИРОДНІ ЗОНИ



1. Великий птах, що живе на берегах річок та озер.
2. В'юнка рослина, часом із дерев'янистим стеблом.
3. Птах-санітар.
4. Пустеля.
5. Ділянка пустелі, де є вода.
6. Типове дерево саван.
7. Держава в Східній Африці.
8. Африканський дикий кінь.
9. Плід пальми, сік якого тамує спрагу.
10. Великий птах, що бігає.


АВСТРАЛІЯ




1. Столиця.
2. Сумчаста тварина.
3. Мисливська зброя.
4. Річка.
5. Дерево з безлистими ниткоподібними гілками.

6. Корінний житель.
7. Крайня східна точка.
8. Місто, перша колонія англійських переселенців.
9. Озеро.

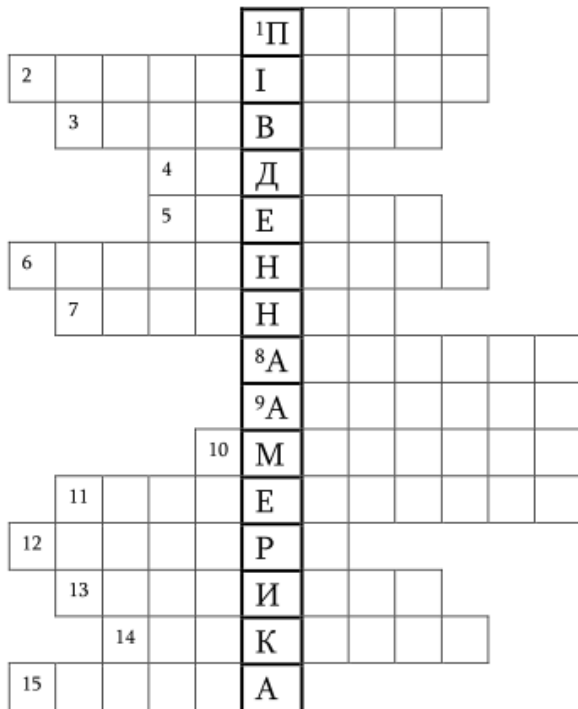
АНТАРКТИДА



1. Діючий вулкан.
2. Один із мореплавців, який відкрив материк.
3. Вид пінгвіна.
4. Мандрівник, який уперше досягнув Південного полюса.
5. Давній материк, до складу якого входила Антарктида.
6. Дрібні рослинні і тваринні організми.
7. Птах, що прилітає влітку на узбережжя материка.
8. Представник рослинного світу.
9. Китоподібна тварина.



1. Мандрівник, який уперше досягнув Південного полюса.
2. Типовий мешканець материка.
3. Південна полярна область Землі.
4. Вид пінгвіна.
5. Діючий вулкан.
6. Мандрівник, який відкрив Південний полюс і загинув серед льодів Антарктиди.
7. Російська полярна станція, де зафіксовано найнижчу температуру на нашій планеті.
8. Назва одного із суден, на якому була відкрита Антарктида.
9. Представник рослинного світу.
10. Китоподібна тварина.



1. Південноамериканські степи.
2. Найвисокогірніше озеро.
3. «Ледачі» тварини, що звисають з гілок дерева.
4. Гори.
5. Протока, що відділяє материк від Антарктиди.
6. Холодна течія біля західних берегів материка.
7. Ненажерлива риба.
8. Пустеля.
9. Найвищий водоспад.
10. Найбільша річка.
11. Тварина-санітар, покрита панциром.
12. Найкрихітніша пташка.
13. Найбільша держава.
14. Найдовша змія світу.
15. Вологі екваторіальні ліси.